



### TRILHO DE ENTRE ÁGUAS


#### DESCRIÇÃO DO TRILHO:

Este trilho com início no lugar de Vila permite descobrir traços da arquitectura rural e acompanhar, a montante, o Rio Cabril. Durante o percurso poderão ser apreciados povoamentos de Pinus Pinaster (pinheiro bravo) e vários campos agrícolas que modelam a paisagem. A chegada à piscina natural de entre águas é fabulosa e convida com certeza a umas braçadas e uns ótimos banhos de sol...

#### LEGENDA:

-  Trilho entre águas
-  Piscinas naturais de entre águas

200 0 200 400 Meters



DUREZA DO TRILHO: Médio  
 COMPRIMENTO: 5500 metros